

«СОГЛАСОВАНО»
Руководитель Буинского
исполнительного комитета
/ Р.Р. Камартдинов /

«СОГЛАСОВАНО»
Начальник ОГИБДД МВД России
по Буинскому району
майор полиции

/ Р.В. Миннебаев /

«УТВЕРЖДАЮ»
Заведующий МБДОУ «Детский сад
общеразвивающего вида
«Светофорик»» г. Буинска Буинского
муниципального района РТ

/ Г.И.Рахмагуллина /

ПАСПОРТ

дорожной безопасности образовательного учреждения

(типовой)

муниципальное бюджетное дошкольное образовательное учреждение

«Детский сад общеразвивающего вида «Светофорик» города Буинска

Буинского муниципального района Республики Татарстан»

2019 год

Общие сведения

Муниципальное бюджетное дошкольное образовательное учреждение «Детский сад общеразвивающего вида «Светофорик» города Буинска Буинского муниципального района Республики Татарстан»

Юридический адрес: 422430, РТ, г. Буинск, ул. Г. Загрутдинова д.18

Фактический адрес: 422430, РТ, г. Буинск, ул. Г. Загрутдинова д.18

Руководитель образовательного учреждения:

Заведующий МБДОУ «Светофорик»: Рахматуллина Г.И. 3-66-40
(фамилия, имя, отчество) (телефон)

МКУ «Управление образования
Буинского муниципального района» заместитель Македонская Н.А. 3-29-02

ОГИБДД МВД России
по Буинскому району начальник Миннебаев Р.Р. 3-28-81
(должность) (фамилия, имя, отчество)

Ответственные работники
за мероприятия по профилактике
детского травматизма (по школе) воспитатель Калимуллина С.Ф. 3-66-40
(должность) (фамилия, имя, отчество) (телефон)

Руководитель или ответственный
работник дорожно-эксплуатационной
организации, осуществляющей
содержание улично-дорожной
сети (УДС)* (ГОРОД) АО «Буинские МПП ЖКХ» Ахметгалиев И.И. 3-33-68
(телефон) (фамилия, имя, отчество)

Руководитель или ответственный
работник дорожно-эксплуатационной
организации, осуществляющей
содержание технических средств
организации дорожного
движения (ТСОДД)* ОАО «Буинские МПП ЖКХ» Ахметгалиев И.И. 3-33-68
(фамилия, имя, отчество) (телефон)

Количество учащихся 140 воспитанников

* Дорожно-эксплуатационные организации, осуществляющие содержание УДС и ТСОДД, несут ответственность в соответствии с законодательством Российской Федерации (Федеральный закон «О безопасности дорожного движения» от 10 декабря 1995 г. № 196-ФЗ, Кодекс Российской Федерации об административных правонарушениях, Гражданский кодекс Российской Федерации).

Наличие уголка по БДД 3 уголка (коридор, подг. группа, автокласс)
(если имеется, указать место расположения)

Наличие класса по БДД имеется
(если имеется, указать место расположения)

Наличие автогородка (площадки) по БДД имеется

Наличие автобуса в образовательном учреждении автобуса нет
(при наличии автобуса)

Владелец автобуса _____ - _____
(образовательное учреждение, муниципальное образование и др.)

Время занятий в образовательном учреждении: с 7.00 до 19.00 часов

Телефоны оперативных служб:

112- МЧС

03 или 3-12-72- Скорая помощь

02 или 3-12-88 - Дежурная часть

3-23-48 - Электросеть

04 – Газовая служба

Содержание

I. План-схемы образовательного учреждения.

1. Район расположения образовательного учреждения, пути движения транспортных средств и детей (воспитанников).
2. Организация дорожного движения в непосредственной близости от образовательного учреждения с размещением соответствующих технических средств организации дорожного движения, маршруты движения детей и расположение парковочных мест.
3. Маршруты движения организованных групп детей от образовательного учреждения к парку.
4. Пути движения транспортных средств к местам разгрузки/погрузки и рекомендуемые безопасные пути передвижения детей по территории образовательного учреждения.

II. Информация об обеспечении безопасности перевозок детей специальным транспортным средством (автобусом).

1. Общие сведения.
2. Маршрут движения автобуса до образовательного учреждения.
3. Безопасное расположение остановки автобуса у образовательного учреждения.

III. Приложения

План-схема пути движения транспортных средств и детей (воспитанников) при проведении дорожных ремонтно-строительных работ вблизи образовательного учреждения

План-схема района расположения образовательного учреждения

1. Район расположения образовательного учреждения определяется группой жилых домов, зданий и улично-дорожной сетью с учетом остановок общественного транспорта, центром которого является непосредственно образовательное учреждение;

2. Территория, указанная на схеме, включает:

образовательное учреждение;

парк, в котором могут проводиться занятия с детьми на открытом воздухе;

жилые дома, в которых проживает большая часть детей данного образовательного учреждения;

автомобильные дороги и тротуары.

3. На схеме обозначены:

расположение жилых домов, зданий и сооружений;

сеть автомобильных дорог;

пути движения транспортных средств;

пути движения детей (воспитанников) в/из образовательного учреждения;

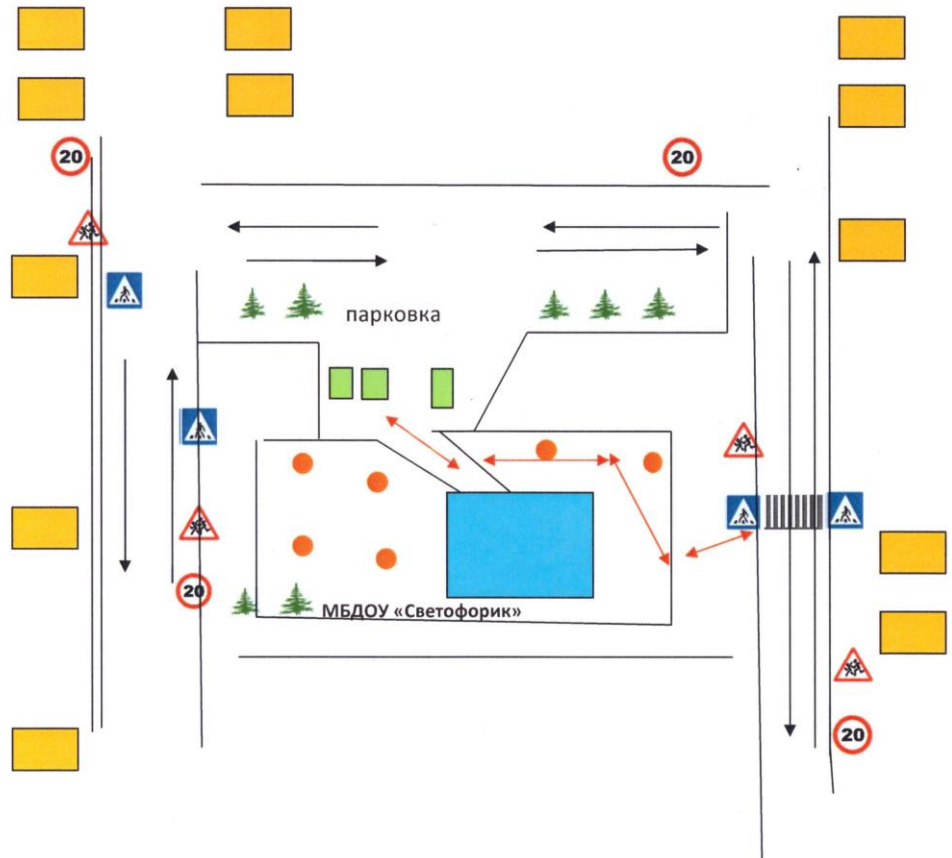
опасные участки (места несанкционированных переходов на подходах к образовательному учреждению, места имевших место случаев дорожно-транспортных происшествий с участием детей-пешеходов и детей-велосипедистов);








уличные (наземные – нерегулируемые) пешеходные переходы;

названия улиц и нумерация домов.

Схема необходима для общего представления о районе расположения образовательного учреждения. На схеме обозначены наиболее частые пути движения обучающихся от дома (от отдаленных остановок маршрутных транспортных средств) к образовательному учреждению и обратно.

Организация дорожного движения в непосредственной близости от образовательного учреждения с размещением соответствующих технических средств организации дорожного движения, маршруты движения детей и расположение парковочных мест.



- | | |
|---|--|
|  - зелёные насаждения |  - пешеходный переход |
|  - жилая застройка |  - парковка |
|  - движение транспорта |  - ограничение скорости |
|  - движение детей в (из) ДОУ |  - «Внимание! Дети!» |
|  - искусственное освещение | |

Рекомендации к составлению схемы организации дорожного движения в непосредственной близости от образовательного учреждения

1. Схема организации дорожного движения ограничена автомобильными дорогами, находящимися в непосредственной близости от образовательного учреждения.

2. На схеме обозначаются:

здание образовательного учреждения с указанием территории, принадлежащей непосредственно образовательному учреждению (при наличии указать ограждение территории);

автомобильные дороги и тротуары;

уличные (наземные – регулируемые / нерегулируемые) и внеуличные (надземные и подземные) пешеходные переходы на подходах к образовательному учреждению;

дислокация существующих дорожных знаков и дорожной разметки;

другие технические средства организации дорожного движения;

направление движения транспортных средств по проезжей части;

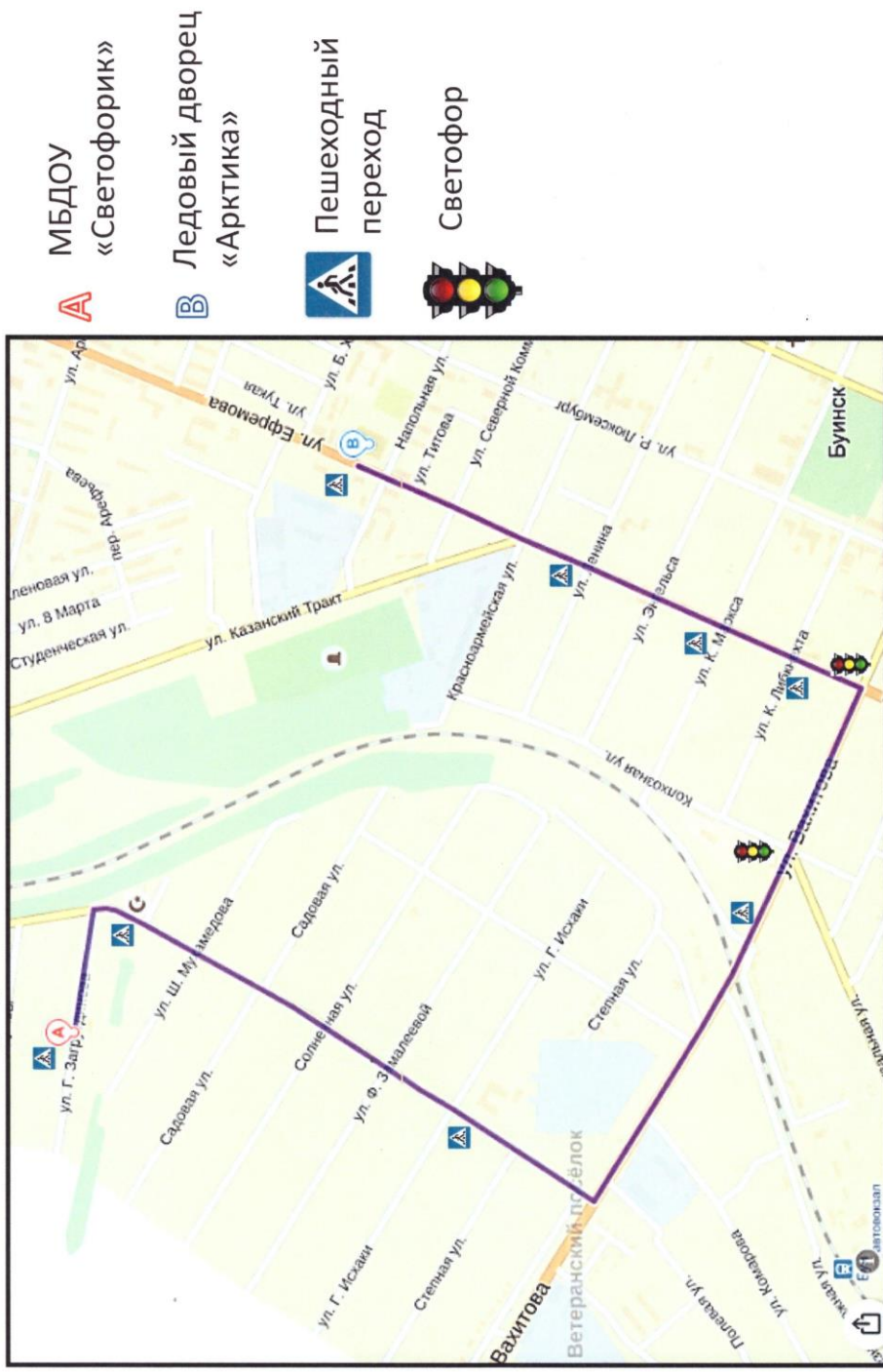
направление безопасного маршрута движения детей (обучающихся, воспитанников).

3. На схеме указано расположение остановок маршрутных транспортных средств и безопасные маршруты движения детей (обучающихся, воспитанников) от остановочного пункта к образовательному учреждению и обратно;

4. При наличии стоянки (парковочных мест) около образовательного учреждения, указывается месторасположение и безопасные маршруты движения детей от парковочных мест к образовательному учреждению и обратно.

К схеме (в случае необходимости) должен быть приложен план мероприятий по приведению существующей организации дорожного движения к организации дорожного движения, соответствующей нормативным техническим документам, действующим в области дорожного движения, по окончании реализации которого готовится новая схема.

Маршрут движения организованных групп детей от МБДОУ «Светофорик» к Ледовому дворцу «Арктика»

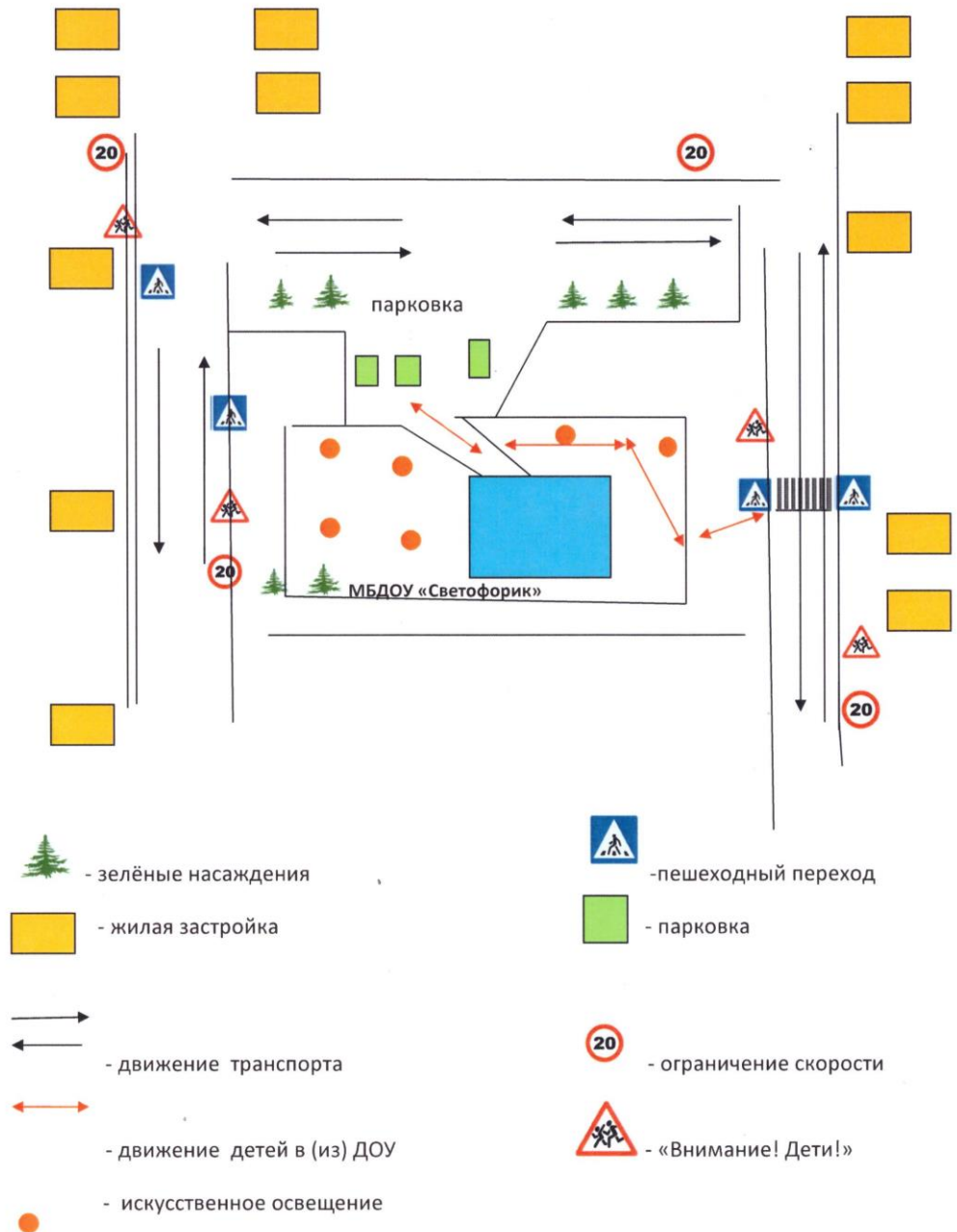


Рекомендации к составлению схемы маршрутов движения организованных групп детей от образовательного учреждения к стадиону, парку или спортивно-оздоровительному комплексу

На схеме района расположения образовательного учреждения указываются безопасные маршруты движения детей от образовательного учреждения к стадиону, парку или спортивно-оздоровительному комплексу и обратно.

Эти схемы должны использоваться преподавательским составом при организации движения групп детей к местам проведения занятий вне территории образовательного учреждения.

Пути движения транспортных средств к местам разгрузки/ погрузки и рекомендуемые безопасные пути передвижения детей по территории образовательного учреждения



Рекомендации к составлению схемы пути движения транспортных средств к местам разгрузки/погрузки и рекомендуемые безопасные пути передвижения детей по территории образовательного учреждения

На схеме указывается примерная траектория движения транспортных средств на территории образовательного учреждения, в том числе места погрузки/разгрузки, а также безопасный маршрут движения детей во время погрузочно-разгрузочных работ.

В целях обеспечения безопасного движения детей по территории образовательного учреждения необходимо исключить пересечения путей движения детей и путей движения транспортных средств.

**II. Информация об обеспечении безопасности перевозок детей
специальным транспортным средством (автобусом).**

*Автобуса в наличие нет
(при отсутствии автобуса)*

Информационная карточка

перевозок детей специальным транспортным средством (автобусом)

Общие сведения

Марка : НЕФАЗ Модель: 529917-42
Государственный регистрационный знак: У055СН 116 RUS
Год выпуска: 2015 Количество мест в автобусе: 44
Соответствие конструкции требованиям, предъявляемым к школьным автобусам:
соответствует

1. Сведения о владельце

Владелец: МБУ СШ «Арктика» г.Буинска Буинского муниципального района Республики Татарстан)

(наименование организации)

Юридический адрес владельца: РТ, г.Буинск, ул.Ефремова, д.128

Фактический адрес владельца: РТ, г.Буинск, ул.Ефремова, д.128

Телефон ответственного лица: 8(84374)35584

2. Сведения о водителе автобуса

Фамилия, имя, отчество Сидоров Н.А.

Принят на работу: 14.12.2016 г.

Стаж вождения категории D: 19 лет.

Телефон: [REDACTED]

3. Организационно-техническое обеспечение

Лицо, ответственное за обеспечение безопасности дорожного движения: заместитель директора, Иванов Эмиль Радикович, назначен 12.02.2013 года, прошел аттестацию 21.02.2014 г.

Дата последнего технического осмотра: 09.03.2019 г.

Заведующий МБДОУ «Светофорик»

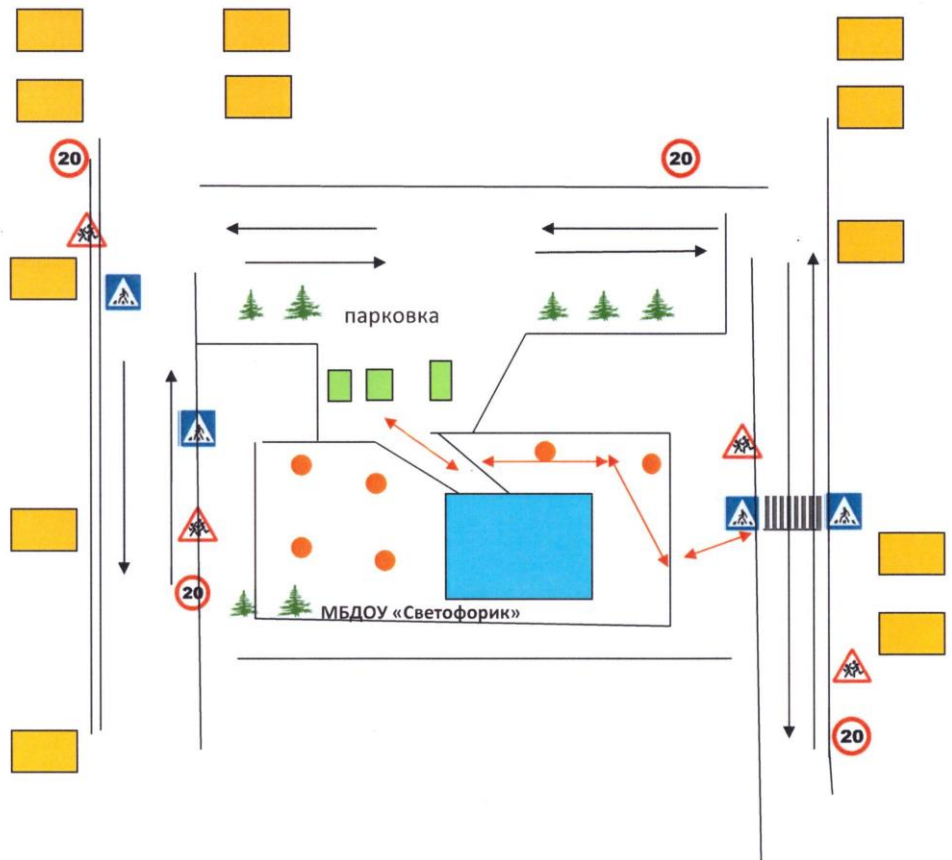
Г.И. Рахматуллина

Директор МБУ СШ «Арктика»


И.В. Яраханов



Безопасное расположение остановки автобуса у образовательного учреждения.



 - зелёные насаждения


 - жилая застройка


  - движение транспорта

 - движение детей в (из) ДОУ

 - искусственное освещение

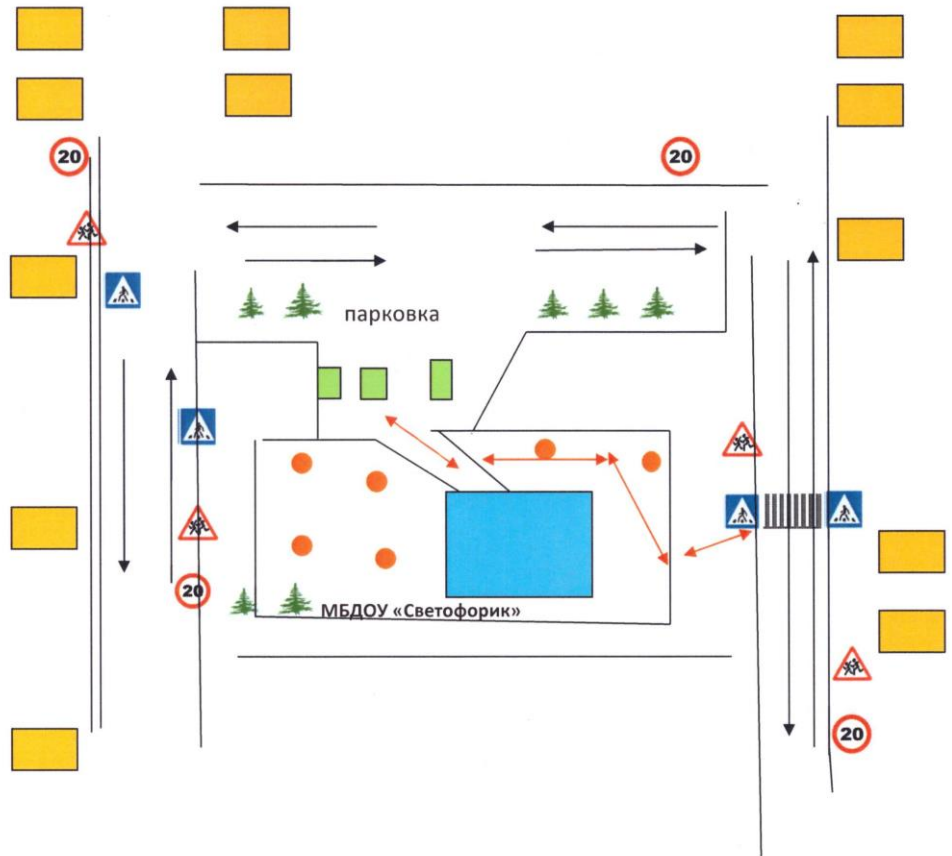
 - пешеходный переход





 - парковка

 - ограничение скорости

 - «Внимание! Дети!»

План-схема пути движения транспортных средств и детей при проведении дорожных ремонтно-строительных работ вблизи образовательного учреждения.



- | | | | |
|---|-----------------------------|---|------------------------|
|  | - зелёные насаждения |  | - пешеходный переход |
|  | - жилая застройка |  | - парковка |
|  | - движение транспорта |  | - ограничение скорости |
|  | - движение детей в (из) ДОУ |  | - «Внимание! Дети!» |
|  | - искусственное освещение | | |